

INFORME DE MONITOREO DE MEDIOS*

Fecha: 12/01/2024

Semananº 02

Coordinación de Vigilancia Epidemiológica

*Vigilancia basada en eventos de interés epidemiológico mediante el monitoreo de medios abiertos de comunicación locales y nacionales.

Reporte de eventos:

Amenaza	Tema	Medio	Fecha	Resumen	Liga	Prioridad	Verificación
Accidentes	Incendio en jardín de niños en Cuernavaca	El Sol de Cuernavaca	12 enero 2024	Elementos del Cuerpo de Bomberos de Cuernavaca y de Protección Civil del Estado de Morelos atendieron el reporte de un incendio en un jardín de niños en el centro de la capital morelense.	https://www.elsoldecuernavaca.com.mx/policiaca/bomberos-sofocan-incendio-en-jardin-de-ninos-de-cuernavaca-11272049.html	Bajo	Ratificado
Biológico	Covid-19	El Sol de Cuernavaca	12 enero 2024	Durante la presente temporada invernal en Morelos ya suman 11 casos de influenza , los cuales se distribuyen en varios municipios como Cuernavaca, Jojutla, Cuautla, Emiliano Zapata y Jiutepec .	https://www.elsoldecuernavaca.com.mx/localpor-que-hay-que-vacunarse-contrala-influenza-11269876.html	Bajo	Ratificado
Accidentes	Multas por alcoholímetro o canceladas	El Sol de Cuernavaca	11 enero 2024	Durante el año 2023, el 99 por ciento de las multas impuestas por los ayuntamientos por el alcoholímetro fueron devueltas a los ciudadanos implicados , pues presentaron su queja ante el Tribunal de Justicia Administrativa (TJA) y obtuvieron sentencia a favor. Así lo informó el magistrado presidente, Guillermo Arroyo Cruz.	https://www.elsoldecuernavaca.com.mx/localque-paso-con-las-multas-del-alcoholometro-en-morelos-11270025.html	Bajo	Ratificado
Accidentes	Aterrizaje de emergencia	Diario de Morelos	12 enero 2024	La tarde de este jueves 11 de enero, una aeronave Cessna 414 matrícula XA-AMZ aterrizó de emergencia en el Aeropuerto Mariano Matamoros, de Temixco, luego de presentar una falla en el tren de nariz.	https://www.diariodemorelos.com/noticias/video-aterrija-de-emergencia-aeronave-cessna-414-en-el-aeropuerto-mariano-matamoros-de-temixco	Bajo	Ratificado
Social	Camionetas de transporte sin regulación	La Unión	12 enero 2024	El secretario de Movilidad y Transporte (SMYT), Eduardo Galaz Chacón alertó a la ciudadanía sobre el uso de las camionetas particulares que prestan servicio público a la Ciudad de México, pues aseguró que operan de forma ilegal y no cuentan con seguro de viajero.	https://www.launion.com.mx/morelos/sociedad/noticias/240420-camionetas-que-ofrecen-transporte-a-la-ciudad-de-mexico-evaden-operativos-smyt.html	Bajo	Ratificado
Social	Camionetas de transporte sin regulación	La Unión	11 enero 2024	Al momento se presume que el incidente fue originado por un corto circuito, sin embargo, las causas serán determinadas por las autoridades correspondientes.	https://www.launion.com.mx/morelos/avances/noticias/242255-actividades-en-jardin-de-ninos-aquiles-serdan-seran-en-modalidad-a-distancia.html	Bajo	Ratificado
Biológico	Mecanismos alternativos de desabasto de medicamentos	El Universal	11 enero 2024	El diputado Juan González Lima (PVEM) propuso reformar la Ley General de Salud para establecer mecanismos alternativos de atención y solución de controversias de quejas por actos u omisiones en la prestación de servicios médicos.	https://www.eluniverso.com.mx/nacion/pvem-propone-incorporar-mecanismos-alternativos-de-solucion-por-desabasto-de-medicamentos/	Bajo	Ratificado



<http://ssm.gob.mx>



Servicios de Salud Morelos



@MorelosSalud

Callejón Borda N°3 Col. Centro C.P. 62000
Teléfono (777) 312 62 31 / 314 33 36 ext. 222

**Calle Gómez Azcárate No. 205, Col. Lomas de la Selva
C.P. 62270, Cuernavaca, Morelos. Tel.: 777 102 25 56**

Amenaza	Tema	Medio	Fecha	Resumen	Liga	Prioridad	Verificación
Biológico	Alerta sanitaria por robo de medicamentos en Tabasco	COFEPRIS	11 enero 2024	Robo de medicamentos del Sector Salud en el estado de Tabasco .	https://www.gob.mx/cms/uploads/attachment/file/880567/Alerta_Robo_de_medicamentos_en_Tabasco_11012024.pdf	Bajo	Ratificado
Violencia	Temixco foco rojo de violencia	El Regional del Sur	12 enero 2024	En medio de la creciente ola de violencia que ha afectado a Temixco, uno de los municipios de Morelos catalogado como "foco rojo" debido a los recientes acontecimientos violentos, Dagoberto Rivera Jaimes, presidente de la Federación Auténtica del Transporte, ha reconocido públicamente que la policía estatal se encuentra superada por los grupos delictivos operantes en la zona.	https://elregional.com.mx/un-mes-sin-servicio-al-100-por-ciento-de-transporte-publico-en-temixco	Bajo	Ratificado



<http://ssm.gob.mx>



Servicios de Salud Morelos



@MorelosSalud

Callejón Borda N°3 Col. Centro C.P. 62000
Teléfono (777) 312 62 31 / 314 33 36 ext. 222

**Calle Gómez Azcárate No. 205, Col. Lomas de la Selva
C.P. 62270, Cuernavaca, Morelos. Tel.: 777 102 25 56**

INFORME DE RIESGOS METEOROLÓGICOS

Fecha: 12/01/2024

Semananº02

Coordinación de Vigilancia Epidemiológica

Fuente: Servicio Meteorológico Nacional de México, CONAGUA. <https://proteccioncivil.morelos.gob.mx/>

LLUVIAS PUNTUALES FUERTES Y EVENTO DE NORTE FUERTE CON OLEAJE ELEVADO, ORIGINADOS POR EL FRENTE FRÍO No. 26 Y LA MASA DE AIRE FRÍO QUE LO ACOMPAÑA

Este día, el **frente frío No. 26** se desplazará rápidamente sobre el noreste y oriente de la República Mexicana, originando lluvias puntuales fuertes en Veracruz, Oaxaca, Chiapas y Tabasco; la **masa de aire frío** que lo acompaña originará vientos fuertes sobre el noreste del país, descenso de temperatura sobre el norte, noreste, oriente y centro de México, además de **evento de "Norte"** con rachas de 80 a 100 km/h y oleaje de 2 a 4 m de altura en las costas de Tamaulipas y Veracruz, condición que se extenderá por la noche a la costa de Tabasco. Un **canal de baja presión** que antecede al frente y el **ingreso de humedad** del Mar Caribe, generarán chubascos en la Península de Yucatán. Finalmente, continuará la baja probabilidad de lluvia en el noroeste, norte, noreste, centro y occidente del territorio nacional, incluido el Valle de México.

Las lluvias fuertes podrían acompañarse de descargas eléctricas y posible caída de granizo, además, podrían generar visibilidad reducida, encharcamientos, deslaves e inundaciones, así como el incremento en los niveles de ríos y arroyos.

Las temperaturas gélidas podrían generar congelamiento en la carpeta asfáltica.

Temperaturas Mínimas de 0-5 °C:

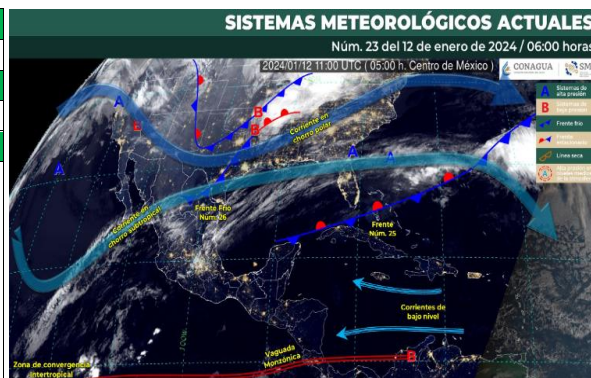
Ciudad de México, **Morelos** y Oaxaca.

Temperaturas Máximas de 30-35 °C:

Jalisco (costa), **Morelos** y Puebla (suroeste).

Pronóstico en región Mesa Central:

Cielo medio nublado a nublado con chubascos en Puebla. Nubosidad dispersa y sin lluvia en el resto de la región. Viento de dirección variable de 15 a 30 km/h en la región.



Recomendaciones de Protección Civil

TEMPERATURAS BAJAS:

- Al salir de un lugar caliente debes cubrirte boca y nariz para evitar aspirar el aire frío; los cambios bruscos de temperatura pueden afectar el sistema respiratorio.
- Limitar la cantidad de tiempo al aire libre, ya que las exposiciones prolongadas al aire frío pueden producir hipotermia y en casos extremos congelación.
- Alimentarse sanamente en invierno procurando ingerir una mayor cantidad de calorías, vitaminas, líquidos (de preferencia tibios), frutas y nueces, manteniendo sus horarios de alimentación.
- Mantener una ventilación adecuada en caso de usar algún calefactor, horno, chimenea o calefactores, para evitar intoxicaciones por monóxido de carbono, no encender anafres o braseros dentro de lugares cerrados o con mala ventilación, mantener alejado de los niños.
- Los niños, adultos mayores y enfermos crónicos son más vulnerables, ten especial cuidado con ellos y cobíjalos.

Nivel de riesgo bajo

No existe riesgo meteorológico para la población en general, aunque sí para alguna actividad concreta (fenómenos meteorológicos habituales) o localización de alta vulnerabilidad, por ejemplo, zonas altas de Morelos con mayor exposición a bajas temperaturas.



<http://ssm.gob.mx>



Servicios de Salud Morelos



@MorelosSalud

Callejón Borda N°3 Col. Centro C.P. 62000
Teléfono (777) 312 62 31 / 314 33 36 ext. 222

**Calle Gómez Azcárate No. 205, Col. Lomas de la Selva
C.P. 62270, Cuernavaca, Morelos. Tel.: 777 102 25 56**

INFORME DE MONITOREO VOLCÁNICO Y SISMOLÓGICO

Fecha: 12/01/2024

Semanan°02

Coordinación de Vigilancia Epidemiológica

Fuente: Servicio Sismológico Nacional, UNAM. / Centro nacional de Prevención de Desastres (CENAPRED)-SEGOB, SENEAM-SCT y NOAA.

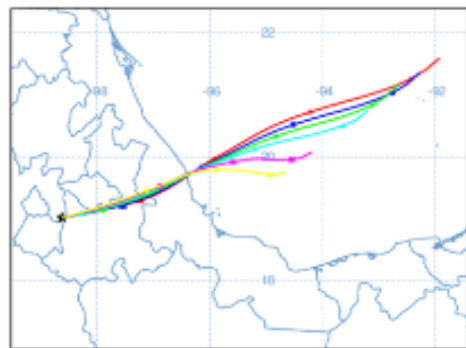
En las últimas 24 horas, mediante los sistemas de **monitoreo del volcán Popocatepetl**, se detectaron **35 exhalaciones y 1194 minutos de tremor**.


NIVEL DE ALERTA	SEMAFORO	AMARILLO-FASE 2	RECOMENDACIONES PARA LA FASE AMARILLO FASE 2
	El volcán presenta incremento en su actividad, con explosiones esporádicas:	<ul style="list-style-type: none"> Pluma continúa de vapor de agua y gas. Caída de ceniza leves a moderadas en poblaciones cercanas. Lanzamiento de fragmentos incandescentes y posibilidad de flujos piroclásticos de corto alcance asociado a las explosiones. Crecimiento y destrucción de domos de lava. Flujos de lodo o escombros de corto alcance. 	<ol style="list-style-type: none"> Continuar con el radio de seguridad de 12 km, por lo que la permanencia en esa área no está permitida. Controlar el tránsito entre Santiago Xalitzintla y San Pedro Nexapa, vía Paso de Cortés. A las autoridades de Protección Civil, mantener sus procedimientos preventivos, de acuerdo con sus planes operativos. A la población se le recomienda eleva la atención a los avisos de las autoridades de su localidad y se exhorta a no acercarse al volcán, y mucho menos al cráter. Mantenerse fuera de cañadas ante posibles flujos de lodo, principalmente en temporada de lluvias.

PRONOSTICO DE CAIDA DE CENIZA

En caso de una exhalación de ceniza volcánica, el pronóstico de trayectoria hacia el este-noreste (simulando exhalación cada hora en las próximas 6 horas), a su paso por la zona oeste, centro y este-noreste del estado de Puebla; zona sur y sureste del estado de Tlaxcala; zona centro del estado de Veracruz y sobre el Golfo de México, para las **primeras 12 horas de pronóstico** (de las 14:00 a las 02:00 hora local). Posteriormente, para las **últimas 12 horas de pronóstico** (de las 02:00 a las 14:00 hora local del día siguiente), las trayectorias continuarán sobre la zona centro del estado de Veracruz y sobre el Golfo de México en donde concluirían.

SIN PRONOSTICO DE CAIDA DE CENIZA PARA EL ESTADO



SISMOS	Se registró sismo de magnitud de 4.1 grados Richter, a las 07:49:59 hrs con localización del epicentro a 22 km al noroeste de Cintalapa, Chiapas. NO PERCIBIDO EN EL ESTADO DE MORELOS.	
	REPORTE DE DAÑOS A LA POBLACION PROTECCIÓN CIVIL Sin reporte de daños a la población ni a la infraestructura en salud. Informar daños a la población o infraestructura en salud.	



<http://ssm.gob.mx>



Servicios de Salud Morelos



@MorelosSalud

Callejón Borda N°3 Col. Centro C.P. 62000
Teléfono (777) 312 62 31 / 314 33 36 ext. 222

**Calle Gómez Azcárate No. 205, Col. Lomas de la Selva
C.P. 62270, Cuernavaca, Morelos. Tel.: 777 102 25 56**

INFORME DE MONITOREO DE TEMPERATURAS Y CALIDAD DEL AIRE

Fecha: 12/01/2024

Semana N°02

Coordinación de Vigilancia Epidemiológica

Fuente: Comisión Estatal de Agua (CEAGUA)

PRONOSTICO DE TEMPERATURAS POR MUNICIPIO						TEMPERATURAS MÁXIMAS Y MÍNIMAS, ULTIMAS 24 HRS	
Municipio	Min.	Max.	Municipio	Min.	Max.	Mínimas	Máximas
Amacuzac	11°	32°	Tepalcingo	13°	30°	Huitzilac 02° 18°	Tlaquitenango 13° 34°
Cuautla	12°	28°	Ayala	13°	29°	Tetela del Volcán 10° 21°	Jojutla 14° 34°
Jiutepec	11°	26°	Huitzilac	02°	18°	Totolapan 10° 23°	Axochiapan 14° 32°
Temixco	12°	31°	Tepoztlán	11°	27°	Ocuituco 11° 23°	Zacatepec 14° 33°
Tlaltizapán	12°	30°	Zacualpan	11°	25°		
Axochiapan	14°	32°	Tlaquitenango	13°	34°		
Cuernavaca	10°	26°	Puente de Ixtla	12°	33°		
Jojutla	14°	34°					



CALIDAD DEL AIRE

ÍNDICE AIRE Y SALUD	NIVEL DE RIESGO ASOCIADO	RECOMENDACIONES	
		GRUPOS SENSIBLES	PARA TODA LA POBLACIÓN
<p>Estación de Monitoreo Cuernavaca Centro, Morelos</p> <p>21 Bueno Updated on Friday 8:00 temperature: 16°C</p> <p>current past 2 days</p> <p>PM2.5 AQI 21 6 12 18 jueves 6 12 18 viernes 6 5 74</p> <p>PM10 AQI 20 6 12 18 jueves 6 12 18 viernes 6 10 45</p>	<p>Bajo</p> <p>Se considera que el riesgo es mínimo.</p>	<p>Disfruta las actividades al aire libre.</p>	



<http://ssm.gob.mx>



Servicios de Salud Morelos



@MorelosSalud

Callejón Borda N°3 Col. Centro C.P. 62000
Teléfono (777) 312 62 31 / 314 33 36 ext. 222

Calle Gómez Azcárate No. 205, Col. Lomas de la Selva
C.P. 62270, Cuernavaca, Morelos. Tel.: 777 102 25 56

INFORME DE MONITOREO EPIDEMIOLÓGICO

Fecha: 12/01/2024

Semanan°02

Coordinación de Vigilancia Epidemiológica

Fuente: Jurisdicciones Sanitarias del estado de Morelos.

JURISDICCION SANITARIA I:

☞ AL MOMENTO DE ESTE REPORTE LA UIES ESTATAL NO HA RECIBIDO INFORME DE EVENTOS EXTRAORDINARIOS DE NOTIFICACION INMEDIATA POR PARTE DE LA JURISDICCION SANITARIA.

JURISDICCION SANITARIA II:

☞ AL MOMENTO DE ESTE REPORTE LA UIES ESTATAL NO HA RECIBIDO INFORME DE EVENTOS EXTRAORDINARIOS DE NOTIFICACION INMEDIATA POR PARTE DE LA JURISDICCION SANITARIA.

JURISDICCION SANITARIA III:

☞ AL MOMENTO DE ESTE REPORTE LA UIES ESTATAL NO HA RECIBIDO INFORME DE EVENTOS EXTRAORDINARIOS DE NOTIFICACION INMEDIATA POR PARTE DE LA JURISDICCION SANITARIA.



<http://ssm.gob.mx>



Servicios de Salud Morelos



@MorelosSalud

Callejón Borda N°3 Col. Centro C.P. 62000
Teléfono (777) 312 62 31 / 314 33 36 ext. 222

**Calle Gómez Azcárate No. 205, Col. Lomas de la Selva
C.P. 62270, Cuernavaca, Morelos. Tel.: 777 102 25 56**